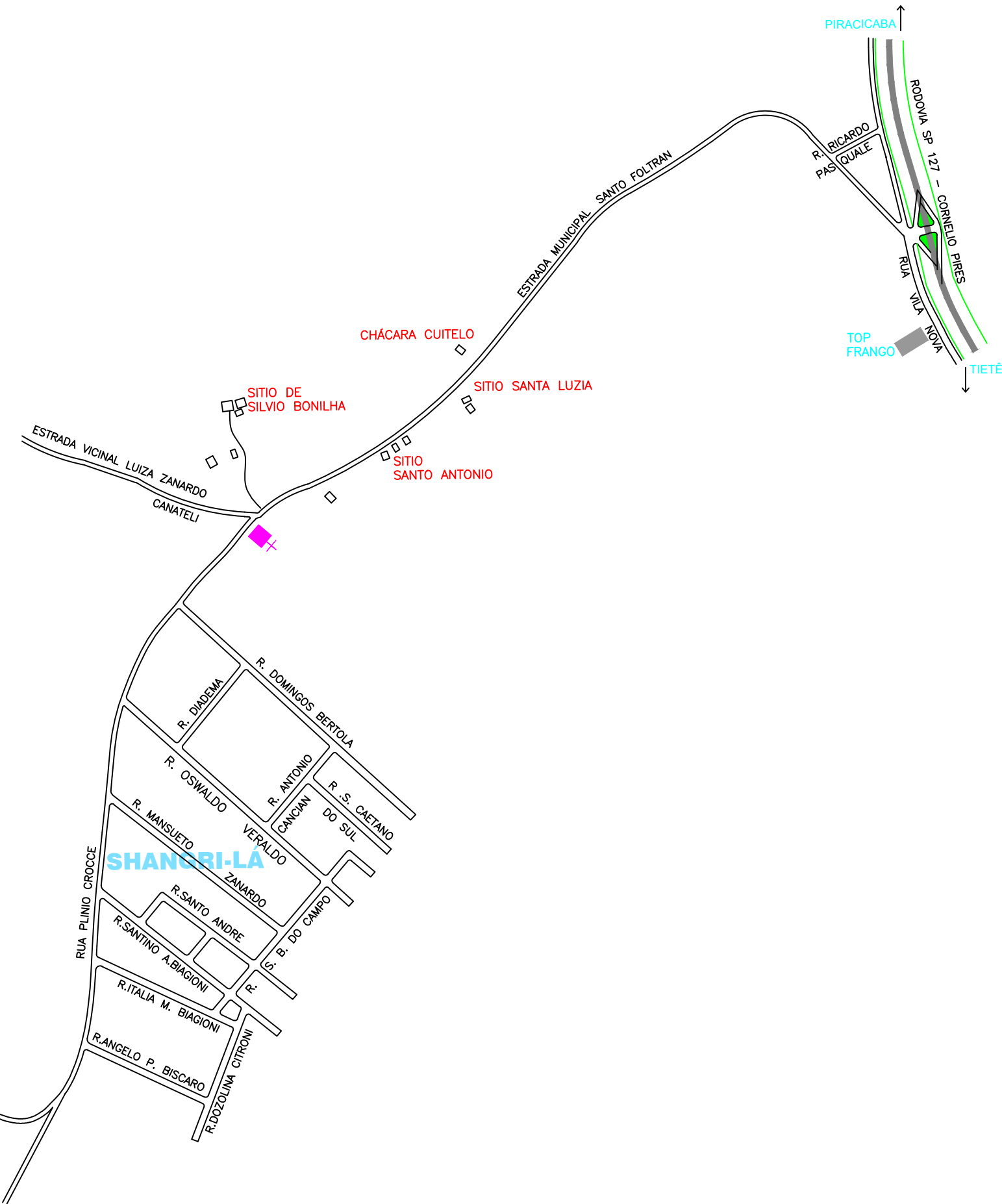


PARQUE ECOLOGICO
CORNÉLIO PIRES

LOCAL



PLANTA DE LOCALIZAÇÃO

1
5

REFORMA PARQUE ECOLÓGICO CORNÉLIO PIRES - TIETÊ/SP

Título:

PREFEITURA DO MUNICÍPIO DE TIETÊ

Proprietário:

ESTRADA MUNICIPAL ABÍLIO BERTOLA

Local:

TIETÊ - SP

Cidade - Estado

S/ ESCALA

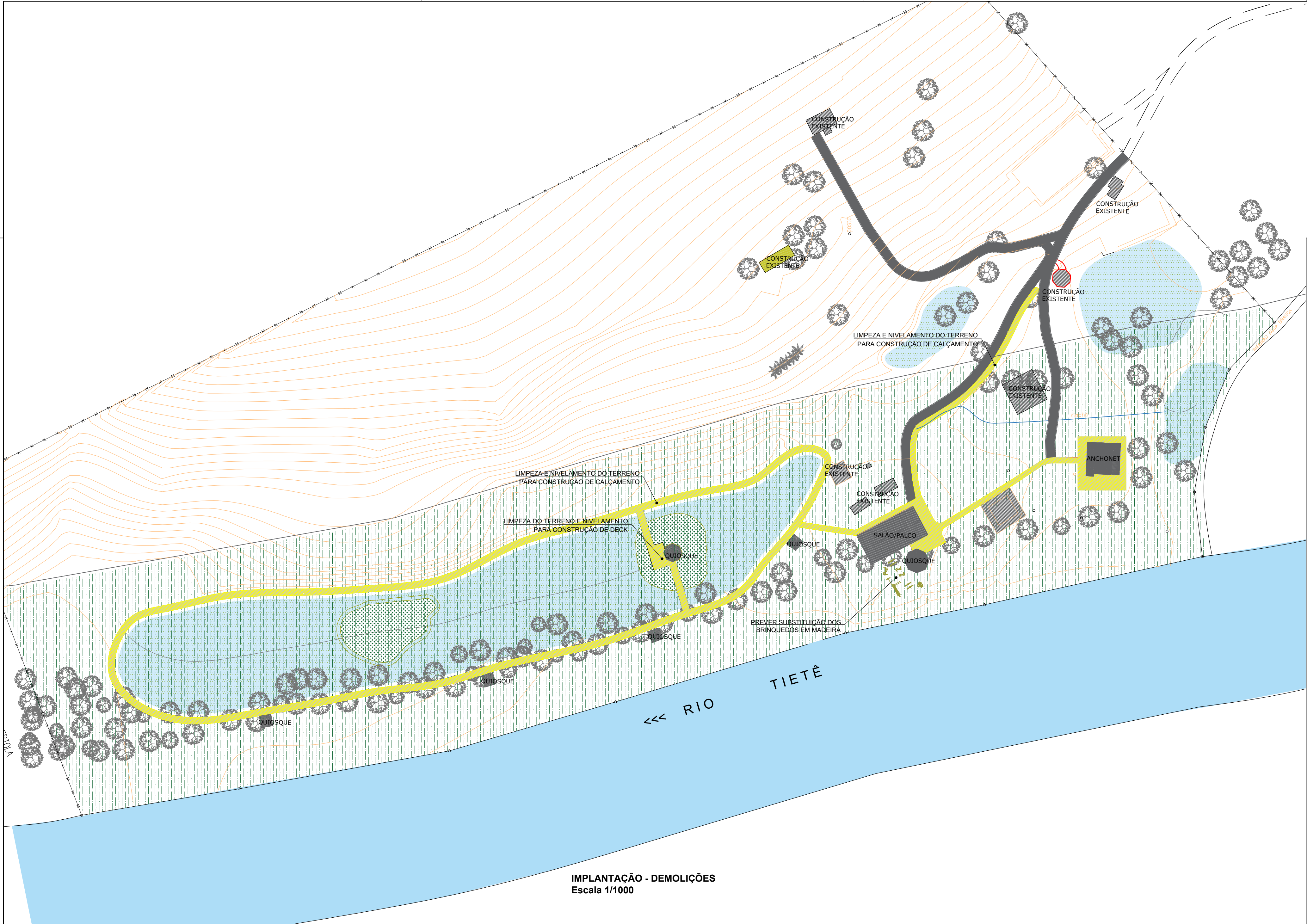
Escala:

SITUAÇÃO S/ ESCALA

VIDE DESENHO

Proprietário
Prefeitura do Município de Tietê
Vlamir de Jesus Sandei
Prefeito Municipal

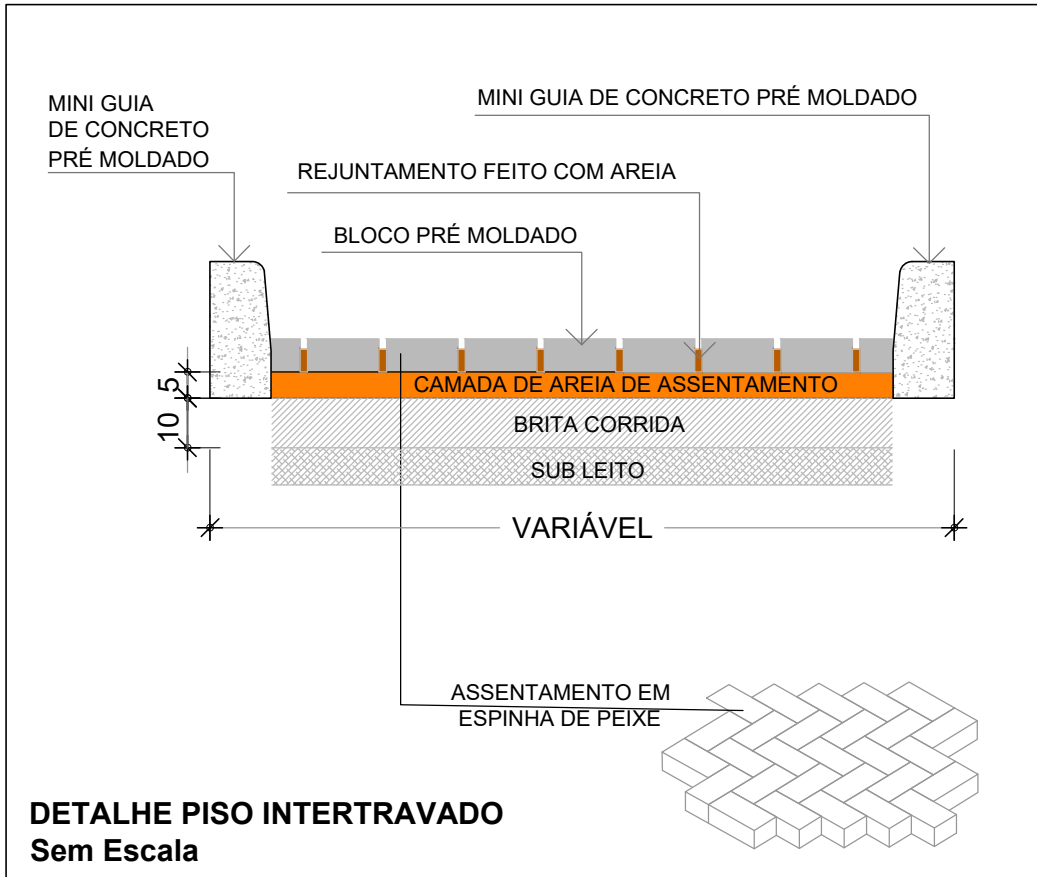
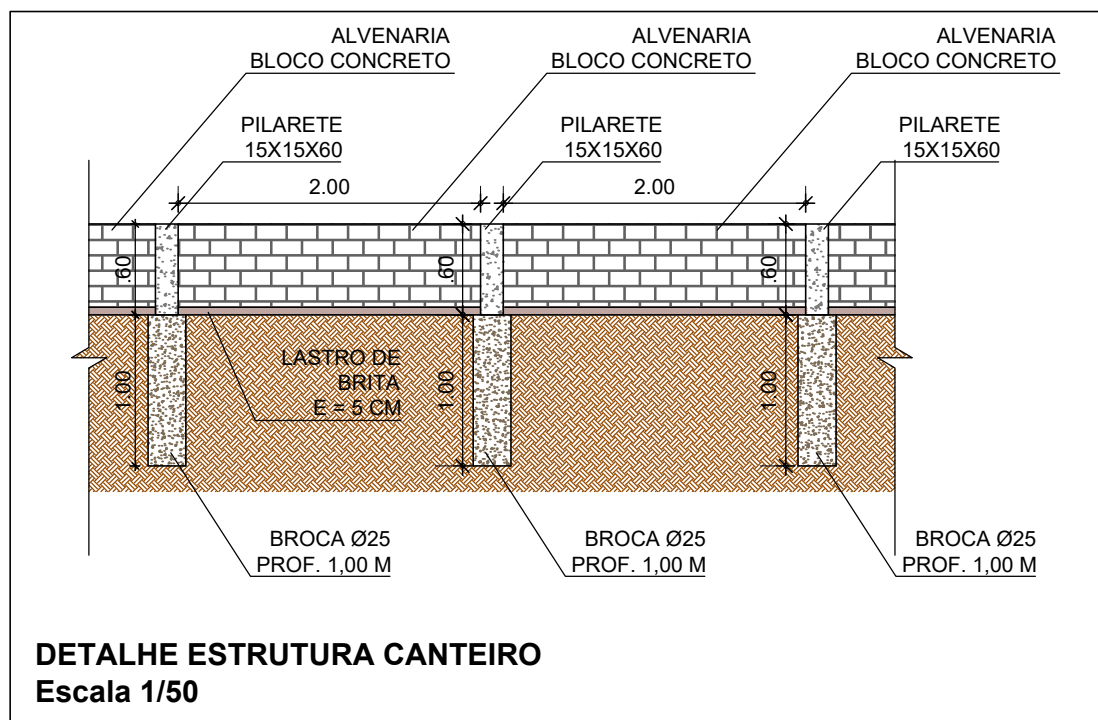
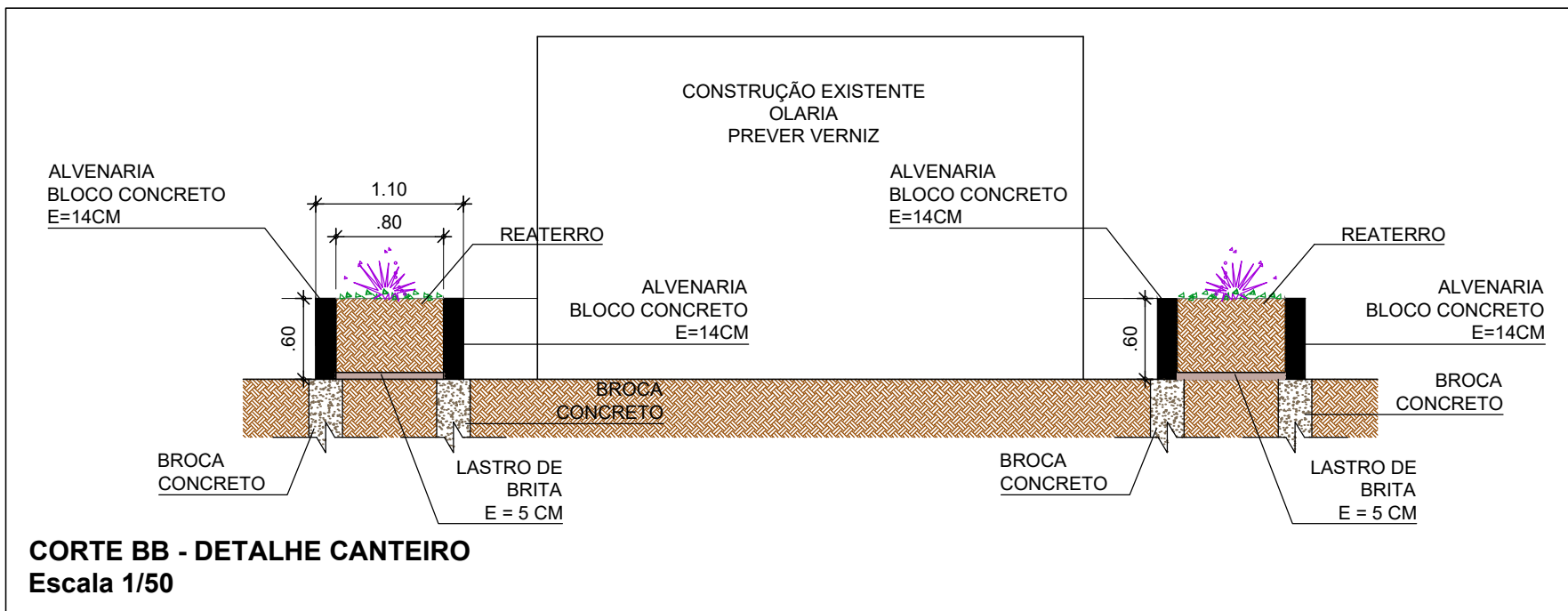
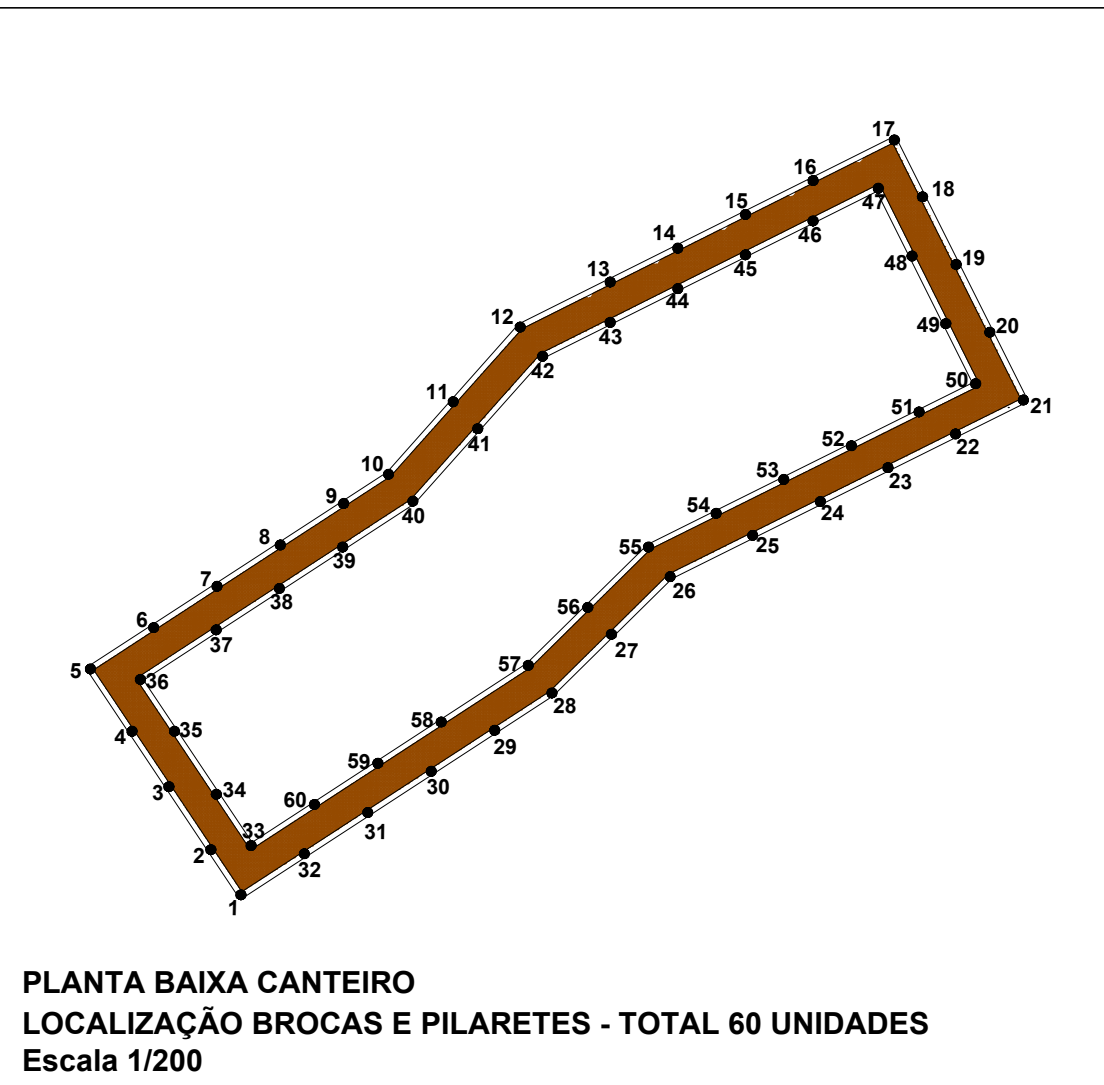
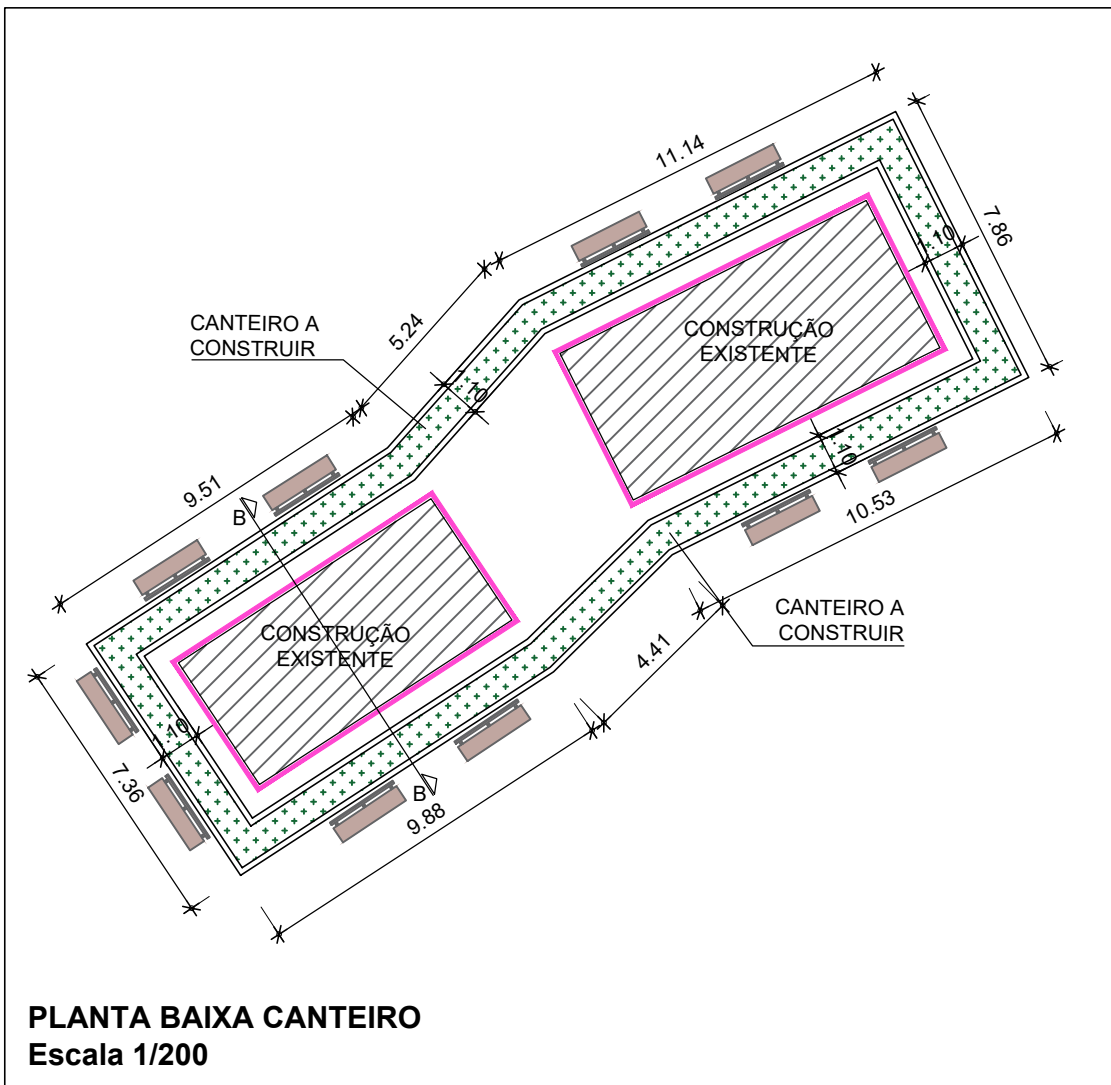
Autor do Projeto
Eng. Civil Milton Pelusi
CREA/SP: 060.135.678-7
ART: 28027230231230198



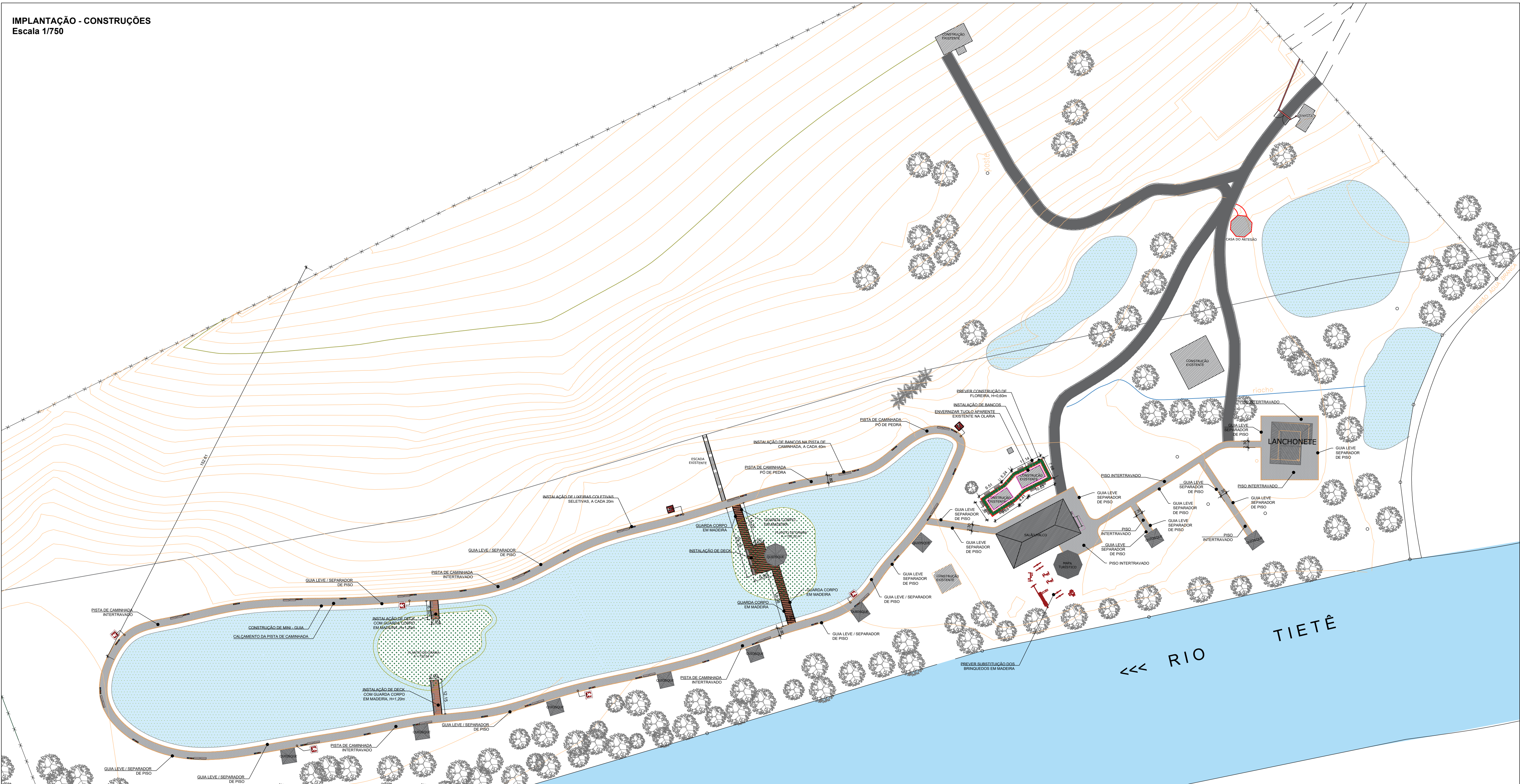
- LEGENDA - EXISTENTE
- CENTRO PROFESSORADO PAULISTA
 - ÁREA DE PROTEÇÃO PERMANENTE
 - CONSTRUÇÃO EXISTENTE
 - LAGO
 - ILHAS
 - PAVIMENTO EXISTENTE

PROJETO BÁSICO		2/5
REFORMA PARQUE ECOLÓGICO CORNÉLIO PIRES - TIETÊ/SP		
Título:		
PREFEITURA DO MUNICÍPIO DE TIETÊ		
Proprietário:		
ESTRADA MUNICIPAL ABÍLIO BERTOLA		
Local:		
TIETÊ - SP		INDICADAS
Cidade - Estado		Escala:
SITUAÇÃO S/ ESCALA		
VIDE PRANCHA 01		Proprietário Prefeitura do Município de Tietê Viamir de Jesus Sandei Prefeito Municipal
		Autor do Projeto Eng. Civil Milton Pelusi CREA/SP: 060.135.678-7 ART: 28027230231230198

IMPLANTAÇÃO - DEMOLIÇÕES
Escala 1/1000



IMPLANTAÇÃO - CONSTRUÇÕES Escala 1/750



QUANTITATIVO GERAL PARQUE		
CONSTRUÇÃO	Unidade	Quantidade
PAVIMENTO EXISTENTE	-	-
PISO INTERTRAVADO CINZA CLARO	m²	677,24
CONSTRUÇÃO DE DECK	m²	273,99
PLANTIO DE GRAMA	m²	1.484,26
GUIA LEVE / SEPARADOR DE PISO (PISTA DE CAMINHADA E PISO INTERTRAVADO)	m	1.759,52
BANCO ESTRUTURA CONCRETO E ENCOSTO DE MADEIRA	unid	52,00
LIXEIRA DE COLETA SELETIVA A INSTALAR A CADA 20m	unid	34,00
PLACA COM DISTÂNCIA PERCORRIDA	unid	7,00
CONSTRUÇÃO DE FLOREIRA, H=60CM	m²	67,68
DEMOLIÇÃO	-	-
PREVER NOVOS BRINQUEDOS DE MADEIRA DO PLAYGROUND	-	-
LIMPEZA E NIVELAMENTO DO TERRENO PARA CONSTRUÇÃO	m²	2.450,78

PROJETO BÁSICO

35

REFORMA PARQUE ECOLÓGICO CORNÉLIO PIRES - TIETÊ/SP

Título:

PREFEITURA DO MUNICÍPIO DE TIETÊ

Proprietário:

ESTRADA MUNICIPAL ABÍLIO BERTOLA

Lôcal:

TIETÊ - SP

Cidade - Estado

INDICADAS

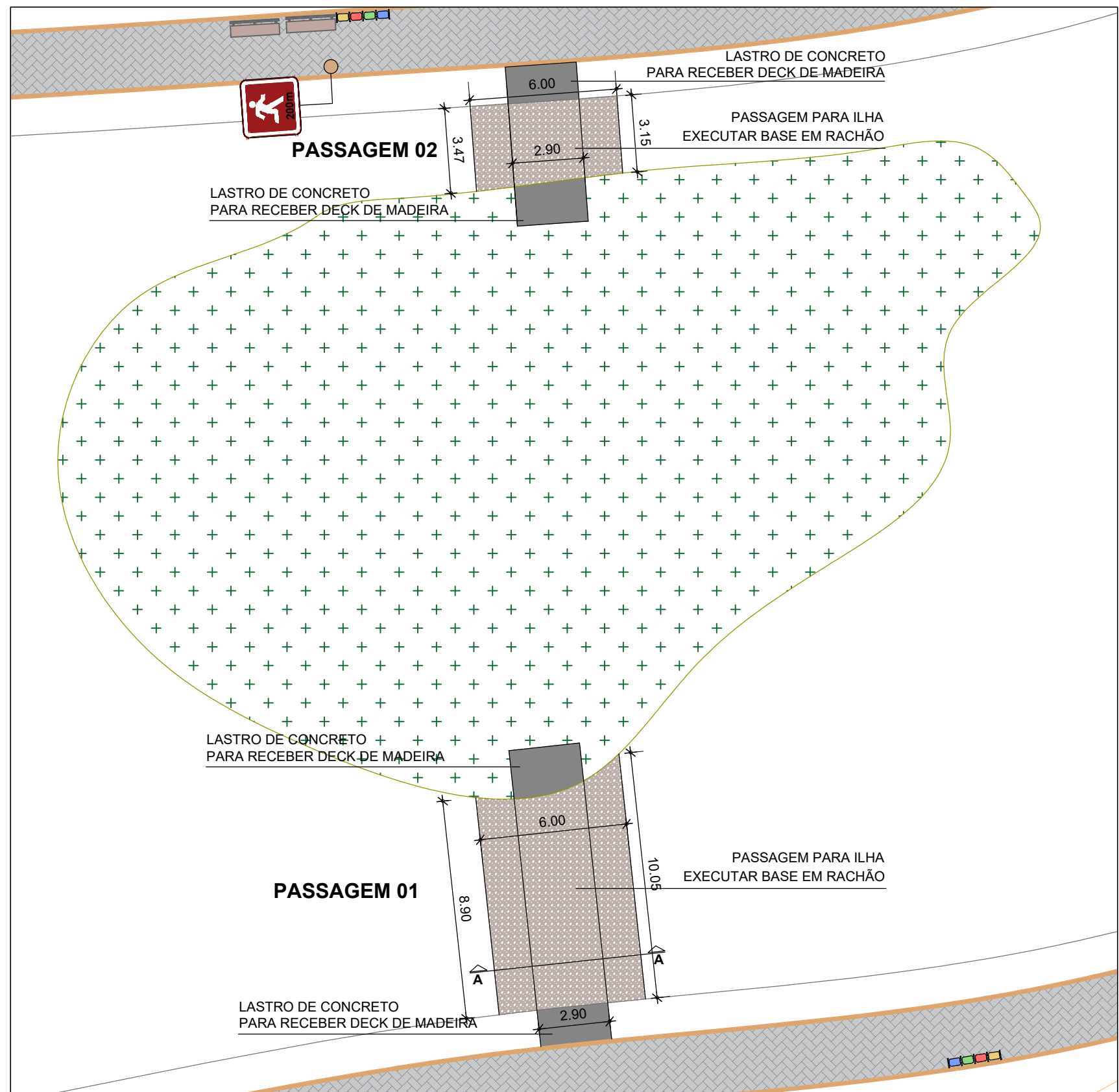
Escala

SITUAÇÃO S/ ESCALA

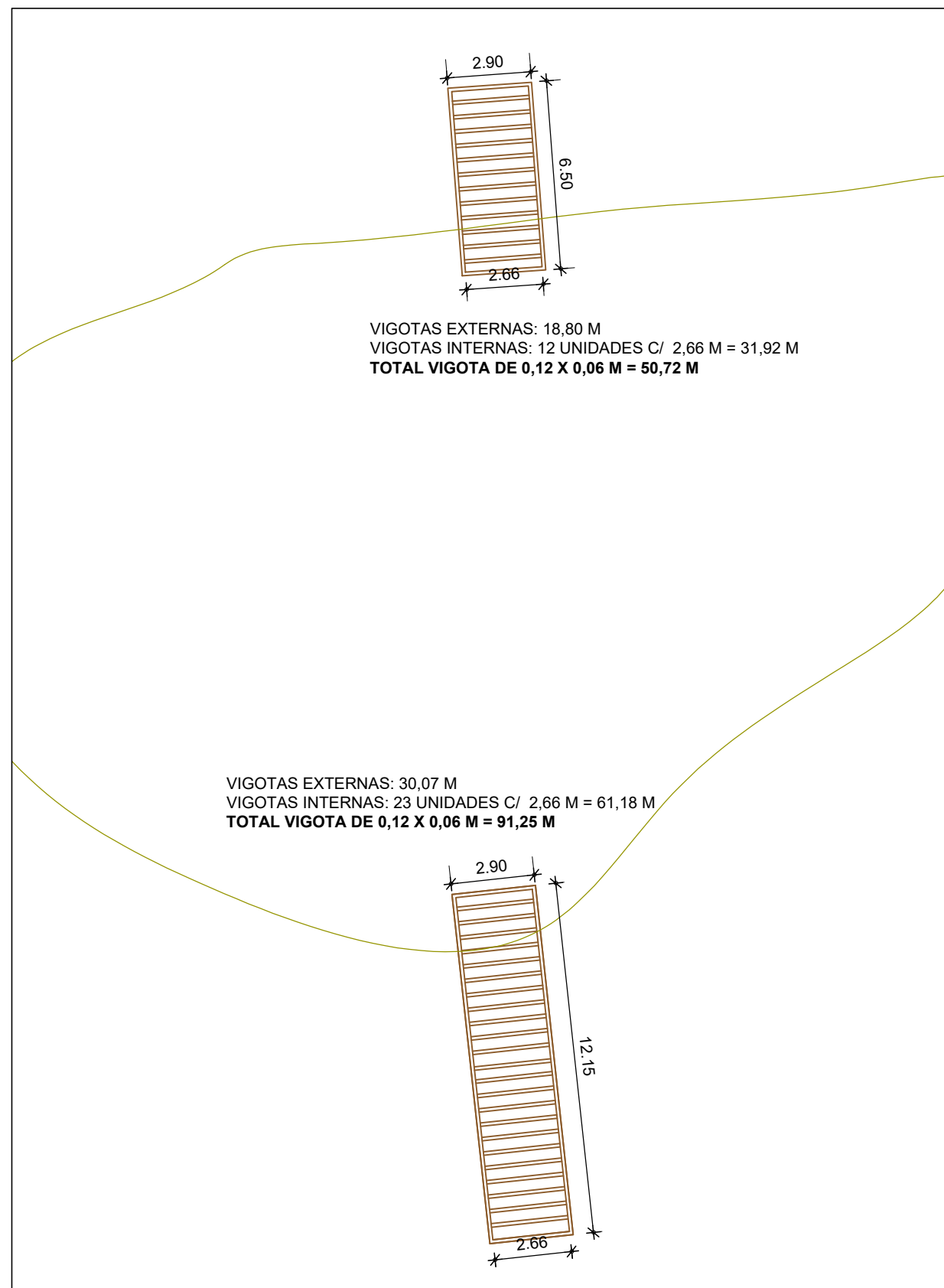
VIDE PRANCHA 01

Proprietário
Prefeitura do Município de Tietê
Viamir de Jesus Sandel
Prefeito Municipal

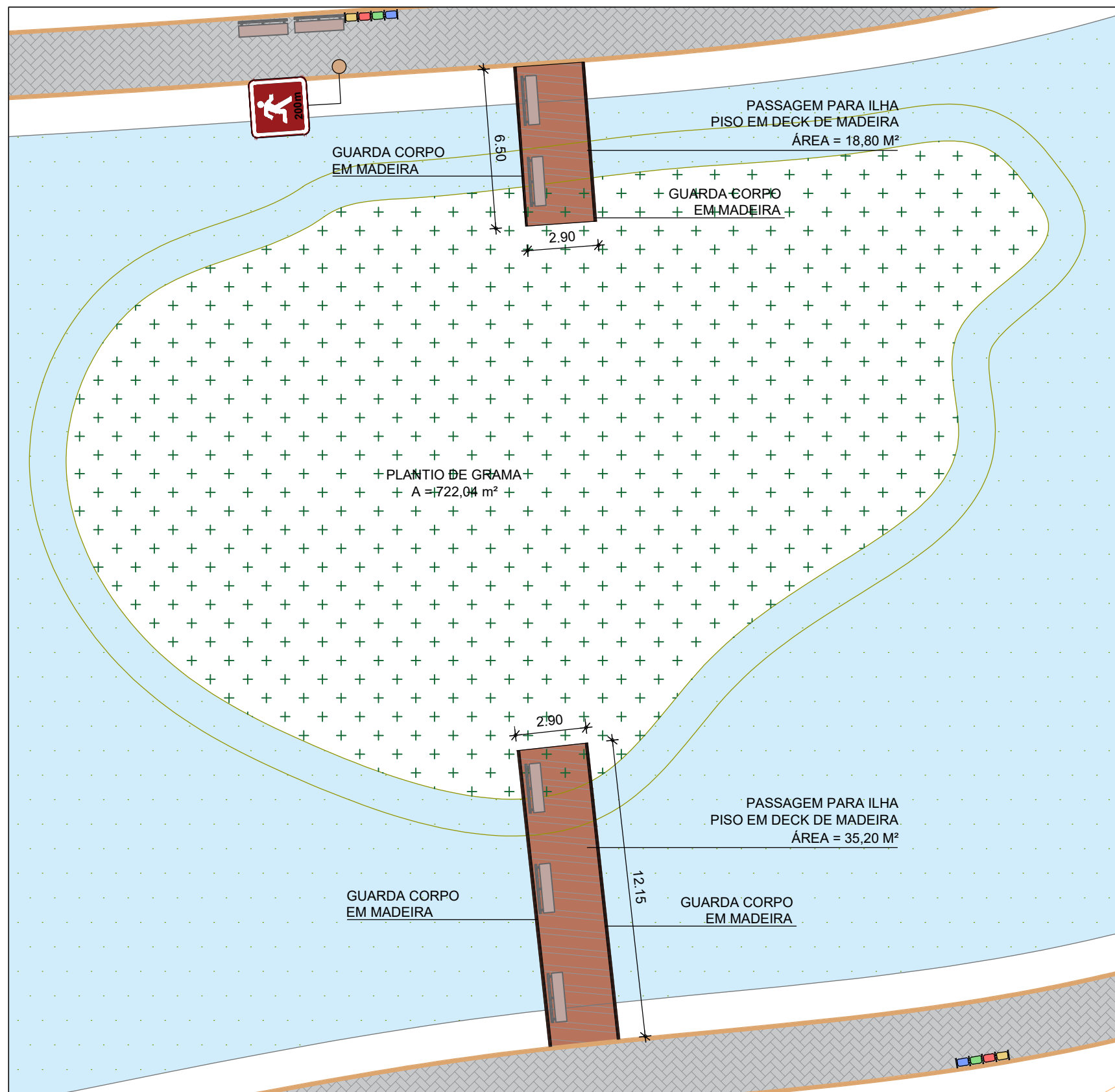
Autor do Projeto
Eng. Civil Milton Pelusi
CREA/SP: 060.135.678-7
ART: 28027230231230198



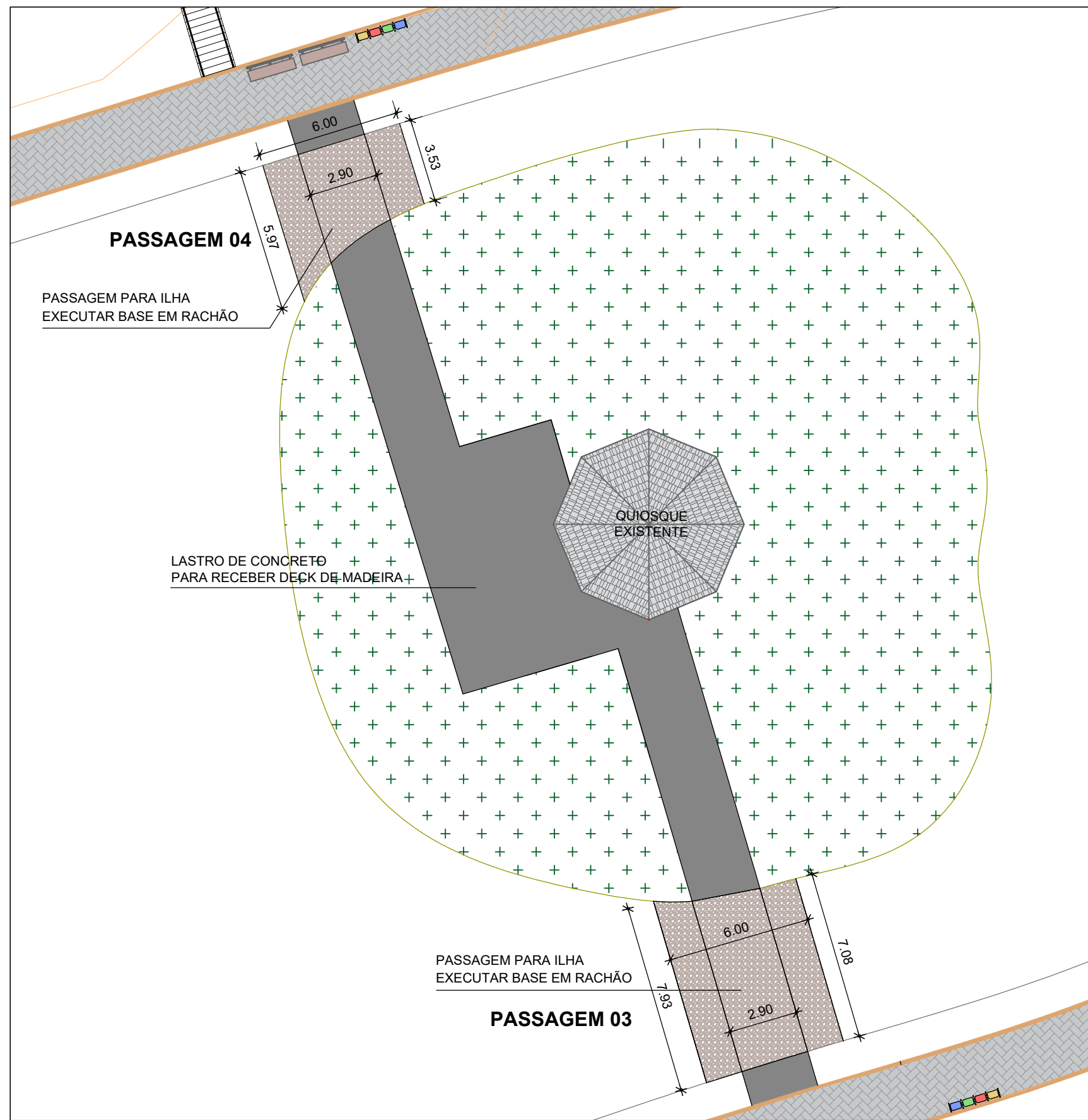
DETALHE PASSAGENS PARA ILHA
BASE EM RACHÃO
Escala 1/200



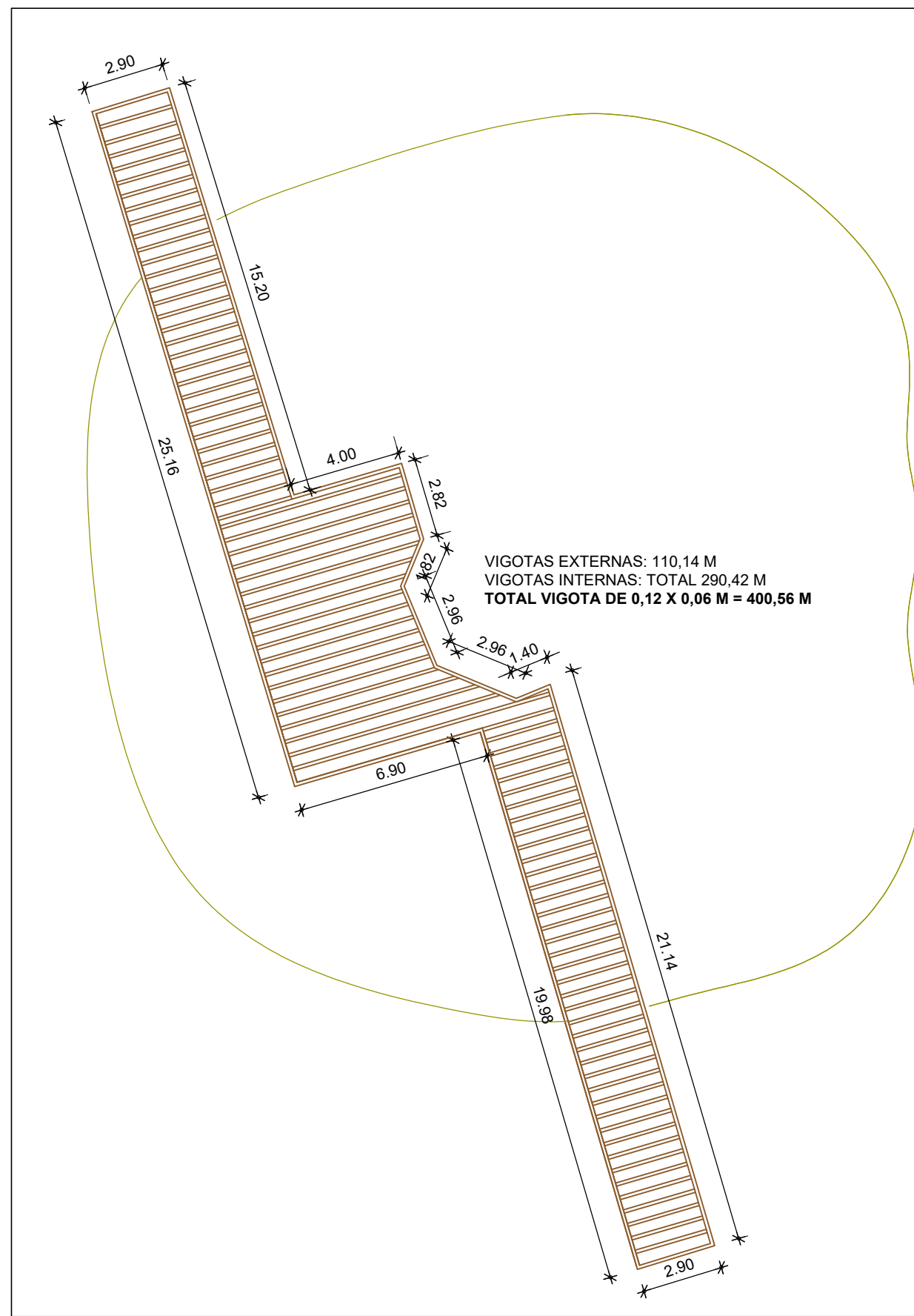
DETALHE DECK DE MADEIRA
ESTRUTURA EM VIGOTAS
Escala 1/200



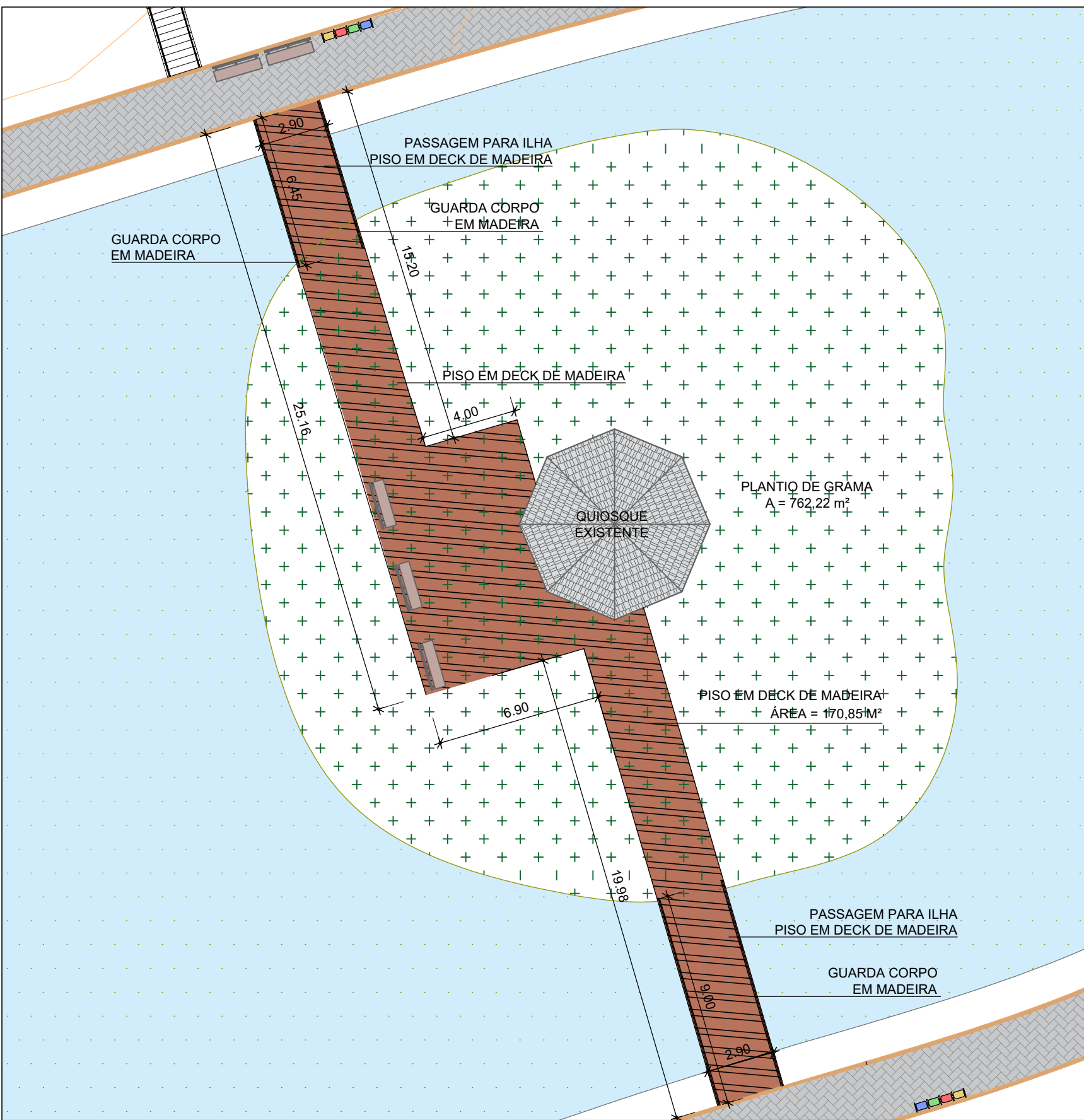
DETALHE PASSAGENS PARA ILHA
PISO EM DECK DE MADEIRA
Escala 1/200



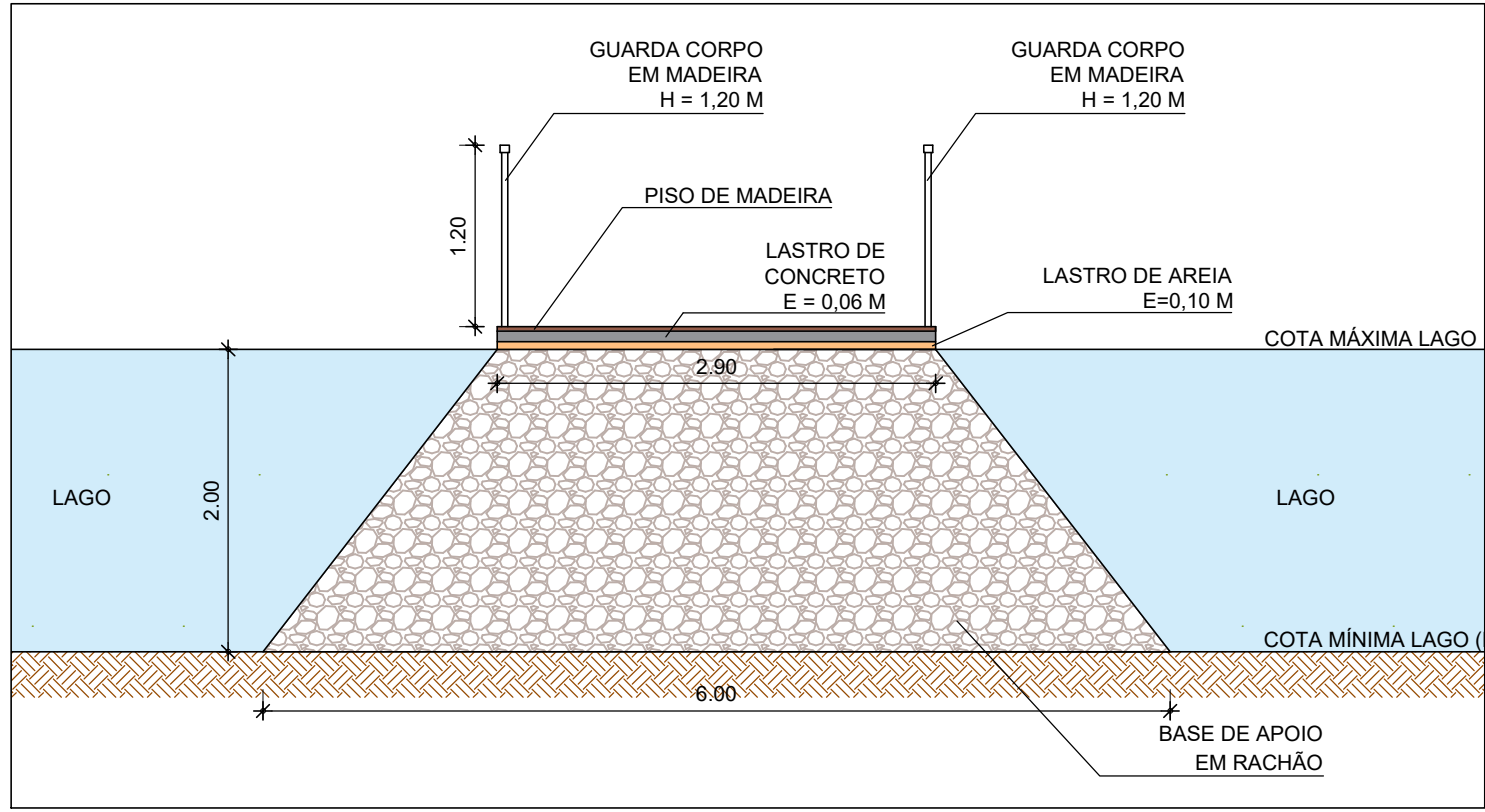
DETALHE PASSAGENS PARA ILHA
BASE EM RACHÃO
Escala 1/200



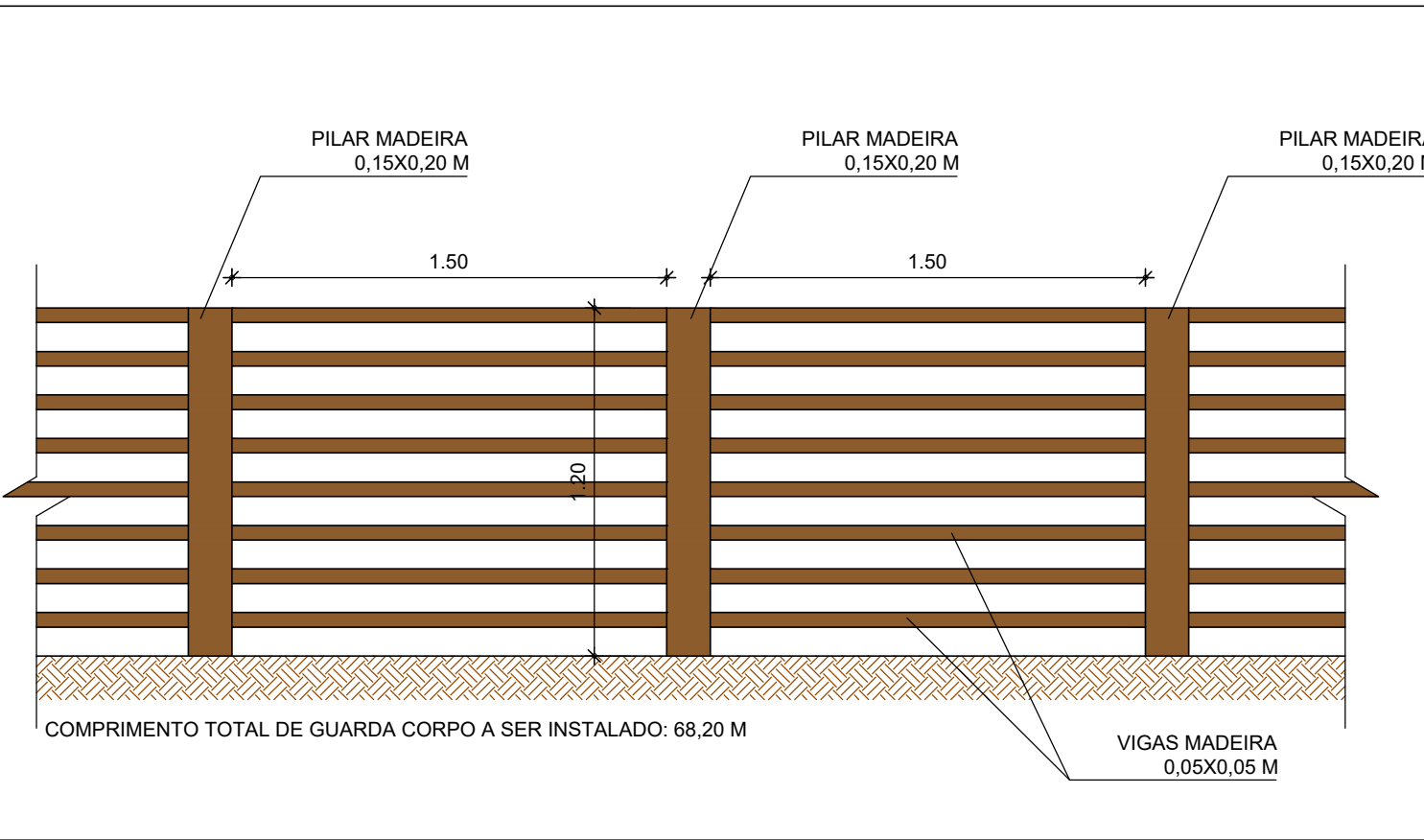
DETALHE DECK DE MADEIRA
ESTRUTURA EM VIGOTAS
Escala 1/200



DETALHE PASSAGENS PARA ILHA
PISO EM DECK DE MADEIRA
Escala 1/200



CORTE AA
DETALHE PASSAGENS PARA ILHA / BASE EM RACHÃO
Escala 1/50



DETALHE GUARDA CORPO MADEIRA
Escala 1/25

PROJETO BÁSICO

4
5

REFORMA PARQUE ECOLÓGICO CORNÉLIO PIRES - TIETÊ/SP

Título:

PREFEITURA DO MUNICÍPIO DE TIETÊ

Proprietário:

ESTRADA MUNICIPAL ABÍLIO BERTOLA

Local:

TIETÊ - SP

Cidade - Estado

INDICADAS


Escala:

SITUAÇÃO S/ ESCALA

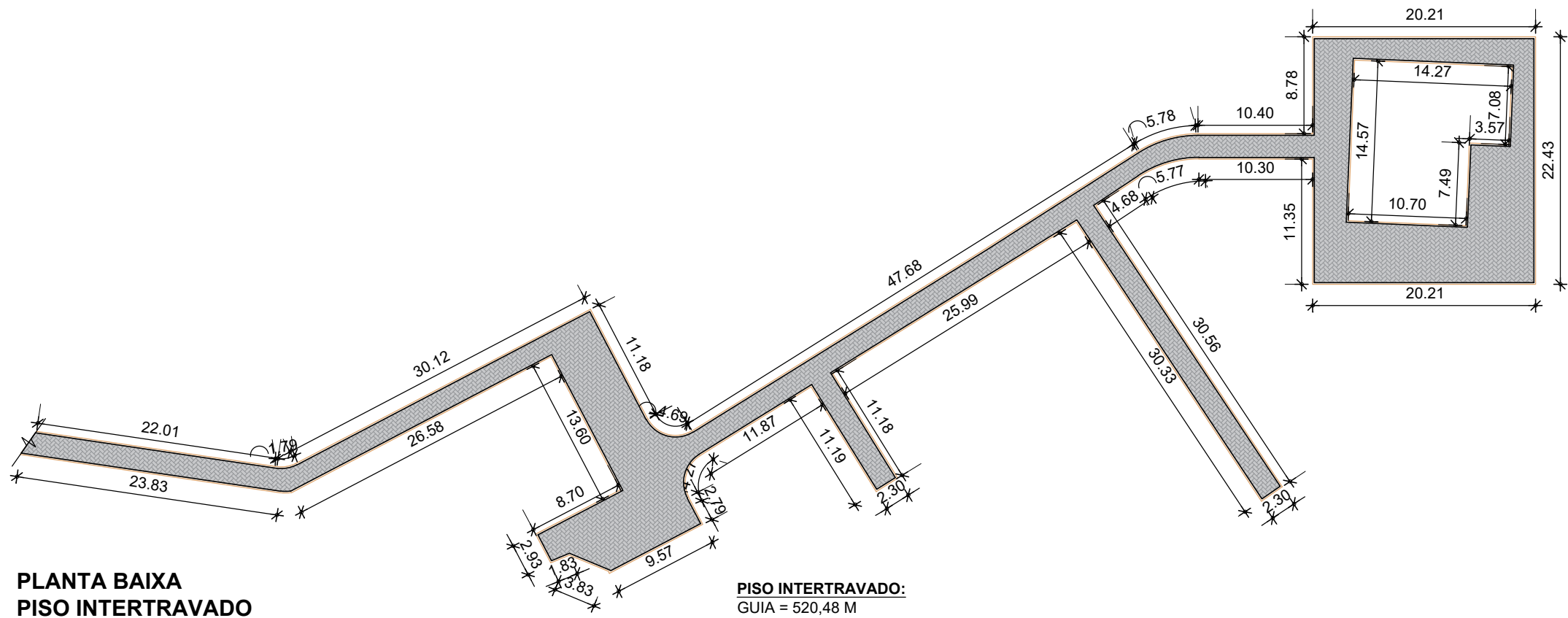
VIDE PRANCHA 01

Proprietário
Prefeitura do Município de Tietê
Vlamir de Jesus Sander
Prefeito Municipal

Autor do Projeto
Eng. Civil Milton Pelusi
CREA/SP: 060.135.678-7
ART: 28027230231230198



PLANTA BAIXA
PISTA DE CAMINHADA PISO INTERTRAVADO
Escala 1/500



PLANTA BAIXA
PISO INTERTRAVADO
Escala 1/500

PISO INTERTRAVADO:
GUIA = 520,48 M
ÁREA PARA ESCAVAÇÃO: 792,13 M²
ÁREA PISO INTERTRAVADO: 903,66 M²

PROJETO BÁSICO		5 / 5
REFORMA PARQUE ECOLÓGICO CORNÉLIO PIRES - TIETÊ/SP		
Título:		
PREFEITURA DO MUNICÍPIO DE TIETÊ		
Proprietário:		
ESTRADA MUNICIPAL ABÍLIO BERTOLA		
Local:		
TIETÊ - SP Cidade - Estado		INDICADAS Escala:
SITUAÇÃO S/ ESCALA		Proprietário Prefeitura do Município de Tietê Vlamir de Jesus Sandei Prefeito Municipal Autor do Projeto Eng. Civil Milton Pelusi CREA/SP: 060.135.678-7 ART: 28027230231230198
VIDE PRANCHA 01		